

Dodatek č. 2

ke smlouvě o dílo ze dne 25.3.2011 č. 4/2011
na dodávku komplexní pozemkové úpravy v kat. území **Hradiště u Blovic**, okr. Plzeň-jih

Smluvní strany

Objednatel: Česká republika - Ministerstvo zemědělství
Pozemkový úřad Plzeň-jih
sídlo: Nerudova 35, 301 00 Plzeň
IČ: 00020478
Zástupce: Ing. Václav Mazín Ph.D., ředitel PÚ Plzeň-jih
/ dále jen objednatel /

Zhotovitel: Ing. Lubor Pekarský
sídlo: Radobyčická 10, 301 00 Plzeň
IČ: 12846724
DIČ: CZ6104040162
Bankovní spojení: ČSOB a.s., č.ú. : 211079126/0300
Zástupci: Ing. Lubor Pekarský
/ dále jen zhotovitel /

se dohodly v souladu s ust. čl. XI. bodu 4. smlouvy o dílo takto:

Na základě zápisu z jednání ve věci méněslužeb u pozemkové úpravy v k.ú. Hradiště u Blovic ze dne 29.10.2012 (bod 5 Informace ÚPÚ č. 4/2010) se z důvodu snížení měrných jednotek (z 220 100bm na 204 100bm a z 354 ha na 348 ha) u KPÚ upravují ceny pracovních úkonů u některých etap.

Pracovní úkon	Cena bez DPH
1.4.-1.5.	367 200,- Kč
1.7.	104 400,- Kč
2.1.-2.4.	243 600,- Kč
2.5.	174 000,- Kč
3.2.	208 800,- Kč

Pracovní úkony 2.6. a 3.1. a termíny plnění zůstávají beze změn.

Kopie výše jmenovaného zápisu je nedílnou součástí tohoto dodatku.


Ostatní ujednání smlouvy o dílo zůstávají beze změn.

Tento dodatek je vyhotoven ve 3 stejnopisech, z nichž 2 vyhotovení obdrží objednatel a 1 vyhotovení zhotovitel.

V Plzni dne 30.10.2012

Za objednatele :

Ministerstvo zemědělství
POZEMKOVÝ ÚŘAD
PLZEŇ - JIH
301 00 Plzeň, Nerudova 35



.....
Ing. Václav Mazín Ph.D.,
ředitel PÚ Plzeň-jih

Za zhotovitele :

 Ing. Lubor Pekarský
Radobyčická 10, 301 00 Plzeň
GSM: 602 452 882, email: lubor.pekarsky@geo.eu
IČO: 12846724, DIČ: CZ6104040162



.....
Ing. Lubor Pekarský

Zápis

z jednání ve věci méněslužeb u pozemkové úpravy v k.ú. Hradiště u Blovic za účasti zhotovitele - firmy Ing. Lubor Pekarský - Allgeo Plzeň zastoupené panem Ing. Luborem Pekarským a objednatele - Pozemkového úřadu Plzeň – jih, sepsaný dne 29.10.2012 v sídle PÚ Plzeň-jih, Nerudova 35, Plzeň.

Účastníci jednání se dohodli na následujících skutečnostech:

Při zpracování pozemkové úpravy v k.ú. Hradiště u Blovic došlo k výraznější změně obvodu, proto bude snížena měrná jednotka z 354 ha na 348 ha.

Změny v počtu měrných jednotek (MJ)

k.ú.:

etapa	původní rozsah MJ dle SoD	změna v rozsahu MJ-podklad pro vypracování dodatku k SoD
1.4. a 1.5.	220	204
1.7.,2.1.-2.4.,2.5.3.2.	354	348

Na základě těchto skutečností bude zpracován **dodatek ke smlouvě o dílo č. 4/2011.**


Zápis zapsala : Heroutová Petra,DiS.

Účastníci jednání po přečtení tohoto zápisu prohlašují, že byl sepsán dle jejich pravé a svobodné vůle, že s jeho zněním souhlasí, a na důkaz souhlasu s ním a s jeho zněním připojují své níže uvedené podpisy.


Za Pozemkový úřad Plzeň – jih:


Za Allgeo Plzeň.:

Ministerstvo zemědělství
POZEMKOVÝ ÚŘAD
PLZEŇ - JIH
301 00 Plzeň, Nerudova 35
- 5 -



Heroutová Petra,DiS.
referentka PÚ Plzeň-jih

 Ing. Lubor Pekarský
Radobyčická 10, 301 00 Plzeň
GSM: 802 452 882, email: lubor.pekarsky@allgeo.eu
IČO: 12846724, DIČ: CZ6104640162



Ing. Lubor Pekarský
Allgeo Plzeň